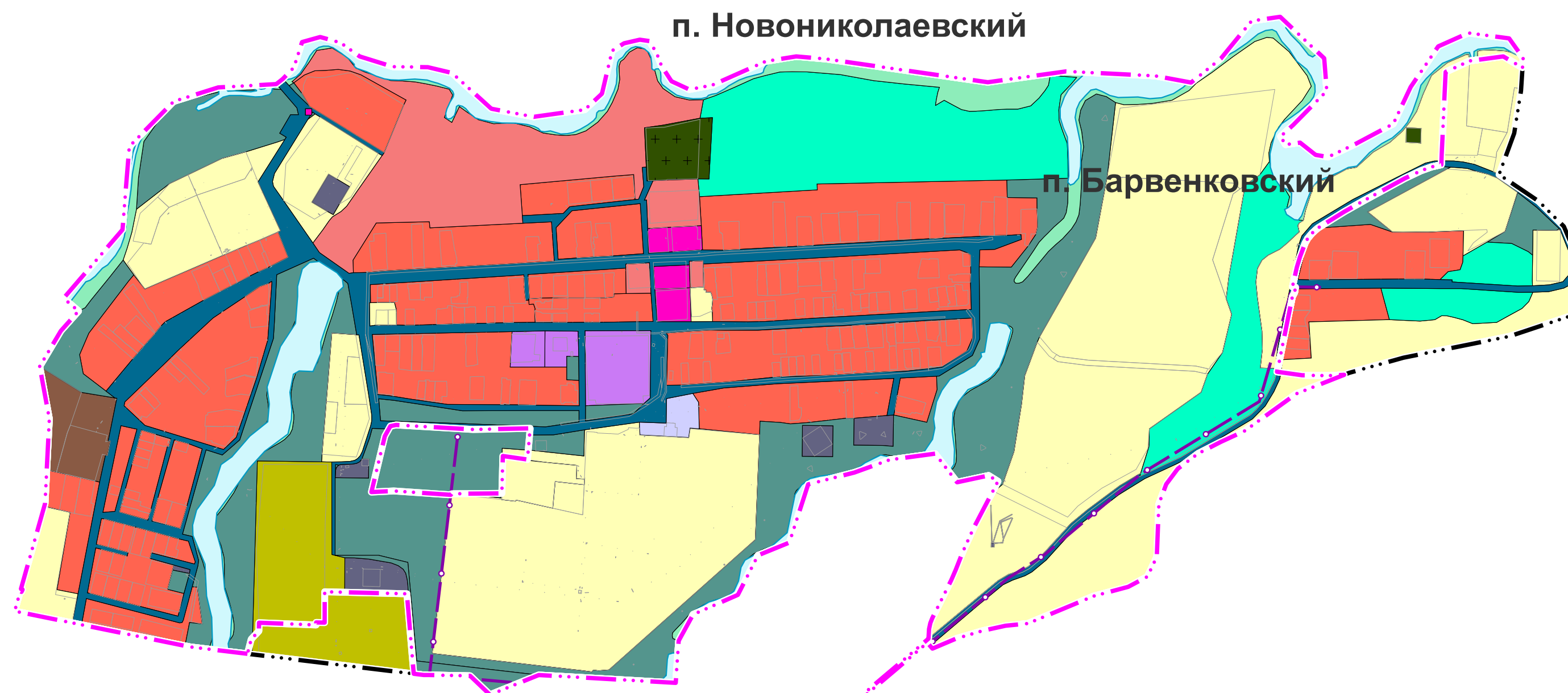















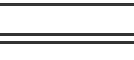





Приложение № 13
к Приказу министерства строительства
и жилищно-коммунального хозяйства
Саратовской области
от 18.03.2026 № 151



УСЛОВНЫЕ ОБОЗНАЧЕНИЯ

сущ.	план.	Наименование
ГРАНИЦЫ ЕДИНИЦ АДМИНИСТРАТИВНО-ТЕРРИТОРИАЛЬНОГО ДЕЛЕНИЯ РОССИЙСКОЙ ФЕДЕРАЦИИ		
		Граница населенного пункта
ФУНКЦИОНАЛЬНЫЕ ЗОНЫ		
		Жилые зоны
		Общественно-деловые зоны
		Зона специализированной общественной застройки
		Производственная зона
		Зона инженерной инфраструктуры
		Зона транспортной инфраструктуры
		Зоны сельскохозяйственного использования
		Производственная зона сельскохозяйственных предприятий
		Зоны рекреационного назначения
		Зона озелененных территорий общего пользования (парки, сады, скверы, бульвары, городские леса)
		Зона отдыха
		Зона кладбищ
		Зона режимных территорий
		Иные зоны
ОБЪЕКТЫ ТРУБОПРОВОДНОГО ТРАНСПОРТА И ИНЖЕНЕРНОЙ ИНФРАСТРУКТУРЫ		
РАСПРЕДЕЛИТЕЛЬНЫЕ ТРУБОПРОВОДЫ ДЛЯ ТРАНСПОРТИРОВКИ ГАЗА		
		Газопровод распределительный высокого давления
ПОВЕРХНОСТНЫЕ ВОДНЫЕ ОБЪЕКТЫ		
		Водоток (река, ручей, канал)
		Водоём (озеро, пруд, обводненный карьер, водохранилище)

						Государственный контракт № 01602000009250000160001 от 21.07.2025г.			
						Проект изменений в генеральный план Натальинского муниципального образования Балаковского муниципального района Саратовской области			
Изм.	Кол.уч.	Лист	№докум.	Подп.	Дата	Генеральный план	Стадия	Лист	Листов
Директор	Красенинников К. И.				2025		ГП	9	13
Рук. отдела	Савинкова Д. С.				2025				
Рук. проекта	Шмелева К. Н.				2025				
Разработчик	Горшкова И. А.				2025				
						Карта функциональных зон	ООО "ПР"		